



Trentino-Alto Adige

I due nomi si riferiscono alle due componenti del territorio. Trentino indica fin dai tempi più antichi il territorio di Trento, l'antica colonia romana di *Tridentum*. La denominazione Alto Adige, dall'alto corso del fiume, è invece più recente. Essa risale alla fine della Prima guerra mondiale, quando fu annessa all'Italia la parte meridionale del Tirolo, che fino a quel momento era una regione dell'impero austro-ungarico. *Südtirol* è infatti il nome tedesco dell'Alto Adige.

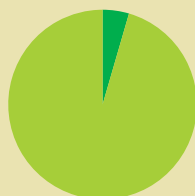
Dove si trova?

Il Trentino-Alto Adige è una regione dell'Italia nord-orientale. Confina a nord con l'Austria, a est con il Veneto, a sud con il Veneto e la Lombardia e a ovest con la Lombardia e la Svizzera.

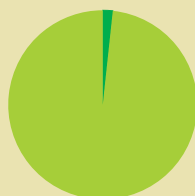
Che superficie e popolazione ha?

Con i suoi 13 619 km², il Trentino-Alto Adige si colloca all'undicesimo posto tra le regioni d'Italia come superficie. Con 994 700 abitanti, si colloca al sedicesimo posto come popolazione.

Nel 1948 il Trentino-Alto Adige è stato dichiarato regione autonoma a statuto speciale. Tra le altre peculiarità, vi è riconosciuto il bilinguismo italiano-tedesco.



4% della superficie italiana



2% della popolazione italiana

Quali sono le città capoluogo di provincia?

I capoluoghi di provincia sono solo 2: **Trento** (anche capoluogo di regione) e **Bolzano**.

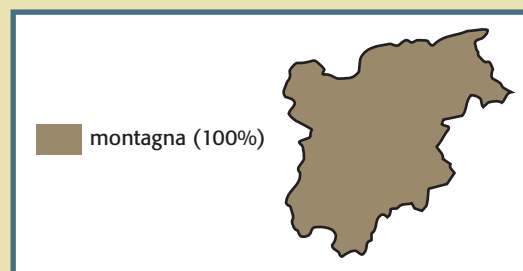
Dal 1971 anche le due province sono state dichiarate autonome.

Città	abitanti
Trento (TN)	111 700
Bolzano (BZ)	99 700



Che cosa caratterizza il suo territorio?

La regione è interamente montuosa, «tagliata» soltanto da alcune profonde valli.





1 IL PASSO DEL BRENNERO, AL CONFINE CON L'AUSTRIA

Publiacofoto

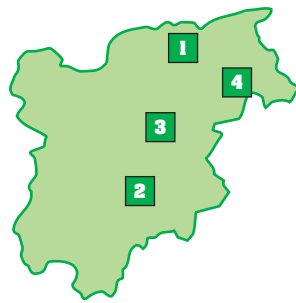


2 UNA VEDUTA DELLA VALLE DELL'ADIGE PRESSO TRENTO

M. Pedone/Image Bank

RILIEVI

A ovest, al confine con la Lombardia e la Svizzera, si elevano le Alpi Retiche con gli imponenti massicci dell'Adamello (3554 m, la cui cima si trova in Lombardia) e dell'Ortles-Cevedale (3899 m), ricchi di ghiacciai, e con il gruppo della Presanella (3556 m). A nord, le Alpi Atesine, formate da numerose catene, separano la regione dall'Austria **[1]**; le loro cime maggiori – la Palla Bianca, il Gran Pilastro, il Collalto – superano i 3500 metri. Dall'altopiano di Bolzano fino al confine orientale si estendono le Dolomiti, le cui cime più importanti sono la Marmolada (3342 m) e il Gruppo di Sella (3151 m).



VALLI

Le catene alpine che occupano la regione sono incise da numerose e lunghe valli. Le più importanti sono la Valle dell'Adige **[2]**, che scende da nord-ovest e attraversa tutta la regione da nord a sud, e la Val d'Isarco, che confluisce nella precedente venendo da nord-est. Altre strisce vallive sono la Val di Sole, la Val di Non, la Val Gardena, la Val Sugana e numerose altre. Queste valli sono state scavate da antichi ghiacciai; sono perciò molto larghe e quindi intensamente coltivate.



3 IL FIUME ADIGE IN UN MOMENTO DI PIENA

M. Jodice



4 LA VAL GARDENA, CENTRO TURISTICO DELLE DOLOMITI

M. Mazzola/Marka

FIUMI E LAGHI

Il fiume principale è l'Adige **[3]**, secondo in Italia per lunghezza (410 km). Nasce nelle Alpi Atesine presso Resia. Percorre la Val Venosta, la Valle dell'Adige e la Val Lagarina, poi attraversa la pianura veneta e sfocia nell'Adriatico. Suo maggiore affluente è l'Isarco. Altri fiumi sono il Brenta, che però scorre solo per un terzo nella regione, e il Sarca che si getta nel Lago di Garda. La regione è ricca di laghi, circa 500, ma di dimensioni molto piccole. Fra questi, il Caldonazzo, il Molveno, il Levico.

ECONOMIA

L'agricoltura è specializzata: nella provincia di Trento si basa su frutteti (soprattutto meli) e vigneti; in quella di Bolzano, sull'allevamento di bovini e suini. È importante anche la produzione di legname. Nell'industria si distingue quella energetica: la regione produce un quinto dell'energia idroelettrica italiana. Sviluppati anche i settori dell'alluminio e dell'acciaio, chimico, meccanico, tessile e agro-alimentare. Ma il settore trainante dell'economia regionale è il turismo, grazie alla grande capacità ricettiva (alberghi, campeggi, agriturismi, case in affitto) sia in estate sia in inverno **[4]**.