# LA RAPPRESENTAZIONE DELLA SUPERFICIE TERRESTRE

**Carte geografiche**

- rappresentazioni in piano della superficie terrestre
  - ridurre
    - secondo la scala
      - numerica
      - grafica

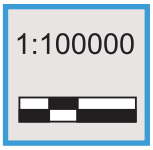


  - approssimate
    - ottenute mediante proiezioni geografiche
  - simboliche
    - uso di segni convenzionali

**Classificazione delle carte geografiche**

- in base alla scala
  - **piante e mappe** — Scala maggiore 1 : 10 000

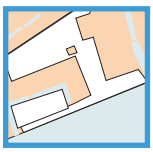

  - **carte topografiche** — Scala 1 : 10 000 ÷ 1 : 150 000

  - **carte corografiche** — Scala 1 : 150 000 ÷ 1 : 1 000 000

  - **carte geografiche** — Scala minore 1 : 1 000 000

- in base al contenuto
  - carte generali
  - carte speciali
  - carte tematiche
- in base al metodo di costruzione
  - carte rilevate
  - carte derivate



Copyright © 2011 Zanichelli Editore S.p.A., Bologna [6730]
Questo file è una estensione online del corso Lupia Palmieri, Parotto, **Il Globo terrestre e la sua evoluzione** © Zanichelli 2008

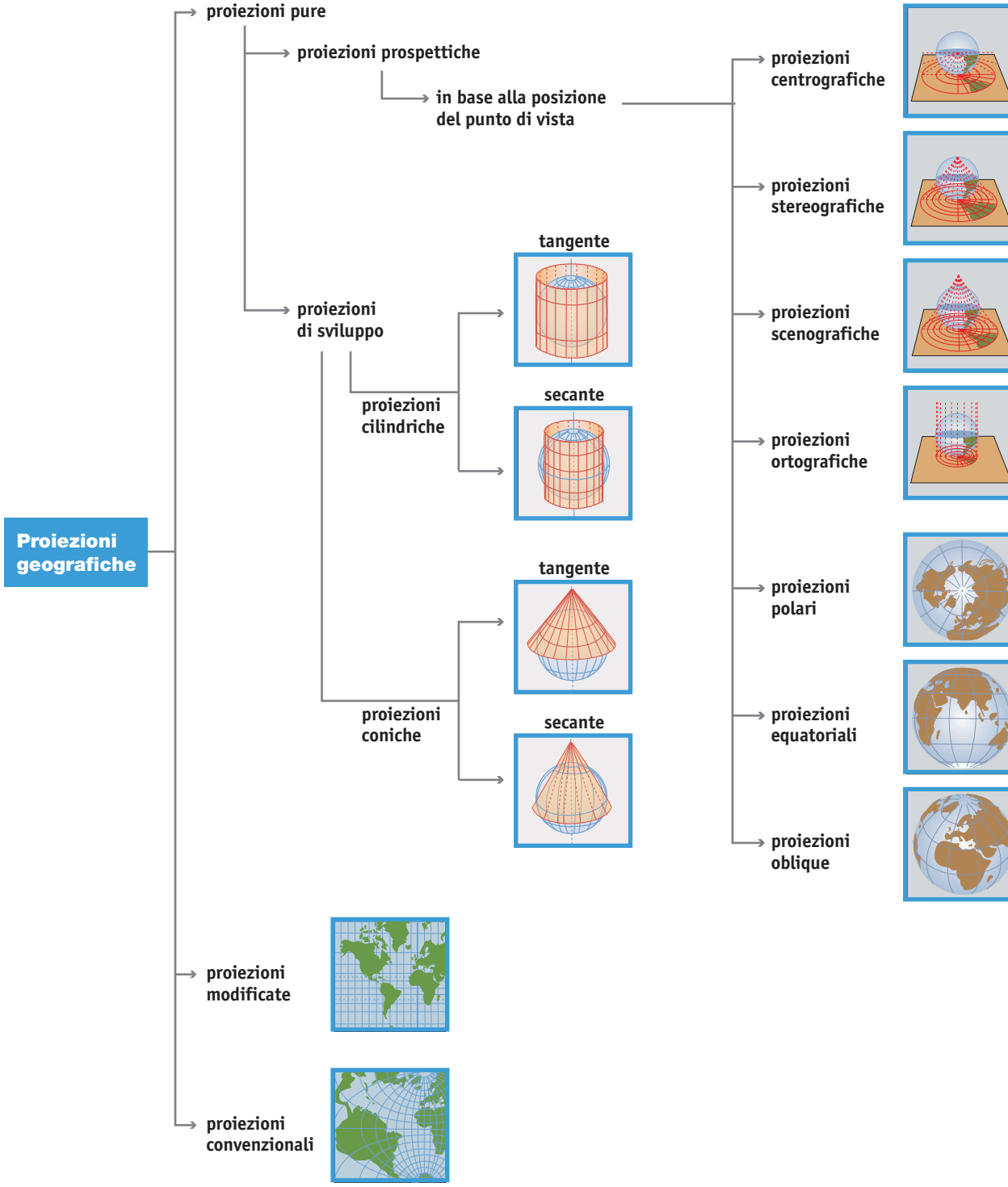




Copyright © 2011 Zanichelli Editore S.p.A., Bologna [6730]
Questo file è una estensione online del corso Lupia Palmieri, Parotto, **Il Globo terrestre e la sua evoluzione** © Zanichelli 2008