

Atlante

Italia settentrionale	2app
Italia centrale	4app
Italia meridionale	6app
Sardegna e Sicilia	8app
Europa sud-occidentale	10app
Isole britanniche e regione francese	12app
Europa centrale	14app
Regione scandinava	16app
Europa sud-orientale	18app
Europa orientale	20app
Carte mute	
Italia politica	21app
Italia fisica	22app
Europa politica	23app
Europa fisica	24app

ITALIA SETTENTRIONALE







EMILIA - ROMAGNA
LIGURIA
MAR LIGURE

BOLOGNA
FIRENZE
TOSCANA

RAVENNA
RIMINI
PESARO

GENOVA
LA SPEZIA
CARRARA
MASSA
LIVORNO

MODENA
PADOVA
VICENZA
BELLUNGO
TREVISO
UDINE
TRIESTE
VENEZIA
PADOVA
VICENZA
BELLUNGO
TREVISO
UDINE
TRIESTE
VENEZIA

FORLÌ
RIMINI
PESARO
FANO
URBINO
PERUGIA
TERRACINA
LATINA
CIVITAVECCHIA

ISOLA D'ELBA
PIANOSA
GROSSETO
CORSICA (FRANCIA)

SIENA
AREZZO
FIRENZE
GROSSETO
VITERBO
TUSCANIA
CIVITAVECCHIA

PERUGIA
TERRACINA
LATINA
CIVITAVECCHIA
ROMA
L'ABBADIA ADRIANA
VALMONTONE
VITERBO
TUSCANIA
CIVITAVECCHIA

SARDEGNA
CAGLIARI
COSTA SMERALDA
MORTORIO
SOFFI
GOLFO ARANCI

ROMA
L'ABBADIA ADRIANA
VALMONTONE
VITERBO
TUSCANIA
CIVITAVECCHIA
CASA PASTORALE
CIVITAVECCHIA
CIVITAVECCHIA

ROMA
L'ABBADIA ADRIANA
VALMONTONE
VITERBO
TUSCANIA
CIVITAVECCHIA
CASA PASTORALE
CIVITAVECCHIA
CIVITAVECCHIA

SCALA 1 : 1 500 000
0 20 40 km

ITALIA SETTENTRIONALE

BOSNIA -
ERZEGOVINA



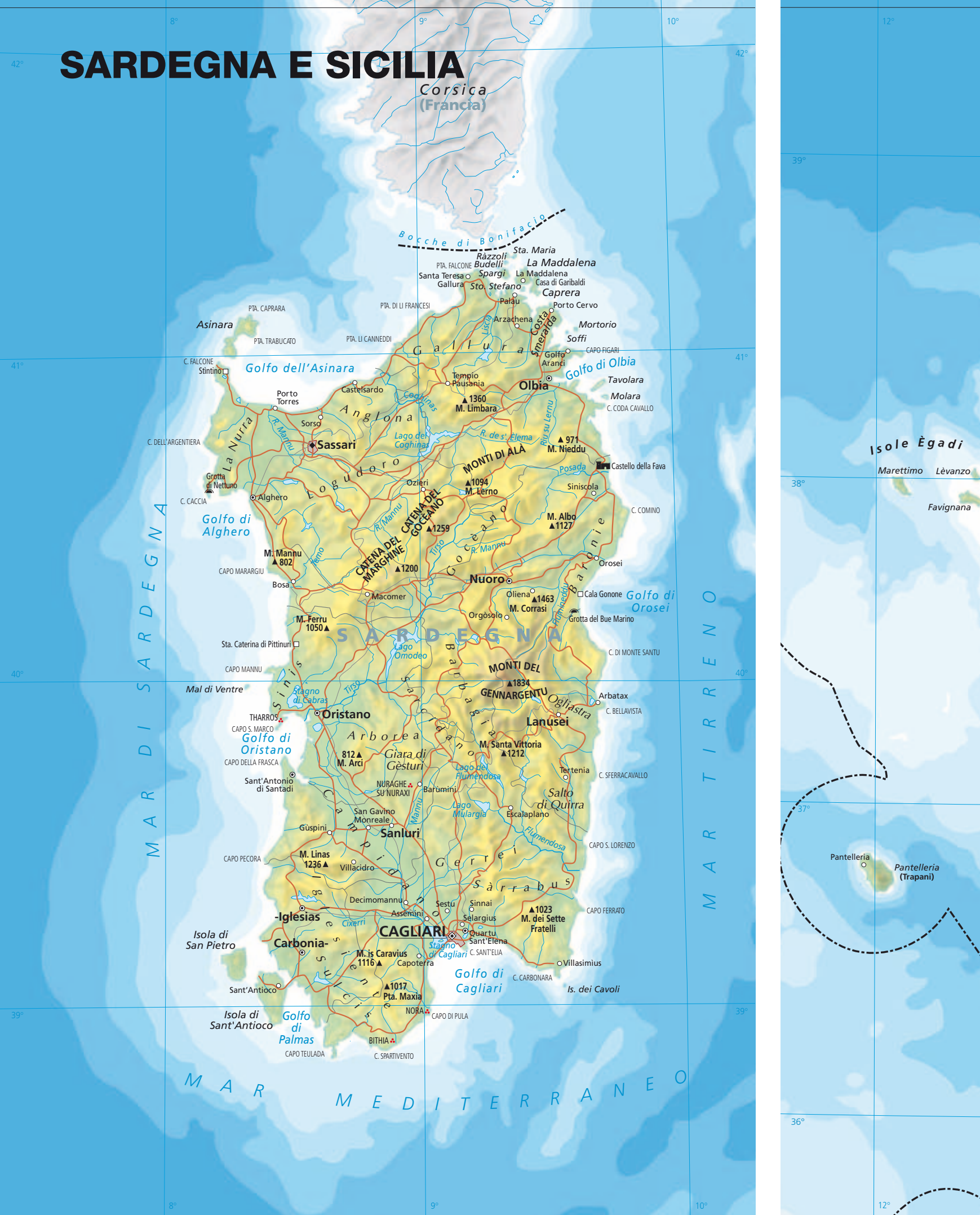


ITALIA MERIDIONALE



SCALA 1 : 1 500 000
0 20 40 km

SARDEGNA E SICILIA



Corsica (Francia)

Bocche di Bonifacio

MAR DI SARDEGNA

MAR TIRRENO

MAR MEDITERRANEO

Isole Egadi

Marettimo Levanzo

Favignana

Pantelleria (Trapani)



M A R E T I R R E N O

M A R M E D I T E R R A N E O



SCALA 1 : 1 500 000
0 20 40 km

EUROPA SUD-OCCIDENTALE



SCALA 1 : 5 000 000
0 50 100 150 200 km



ISOLE BRITANNICHE E REGIONE FRANCESE



SCALA 1 : 5 000 000
0 50 100 150 200 km

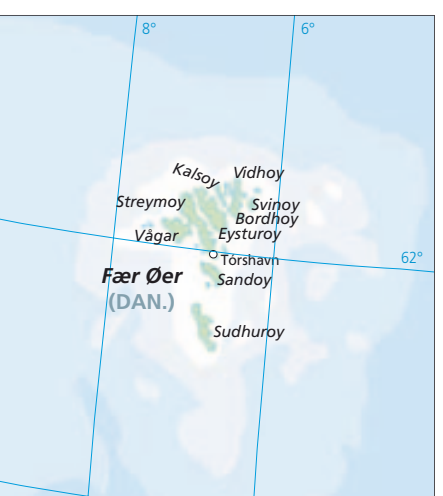
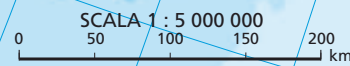


EUROPA CENTRALE



SCALA 5 000 000
0 50 100 150 200 km







12° 14° 16° 18° 20° 22° 24° 26° 28° 30° 32° 34° 36° 38° 40°

CAPO NORD 26° Magerøya

MARDI BARENTS

70°

Isole Vesterålen
Andøya
Langøya
Vestvagøy

Isole Lofoten
Vestfjorden
Mørskviskmore
Bodo

Svartisen 1599
Okstindane 1915
Grönfjället 1375

1703
Borgefjell
L. Storumar
L. Vojnsjön
L. Malgomaj
L. Hotagen

Norrland
Ångermanland
Kramfors
Härnösand
Sundavall
Hudiksvall

Bollnäs
Söderhamn
Sandviken
Gävle
Uppsalan
Västerås

Gräsö
Alland
Maarianhamina
Turku
Espoo
Vanaja

Stoccolma
Väddö
Norrstälje
Huddinge
Södertälje
Nyköping

18° 20° 22° 24° 26° 28° 30° 32° 34° 36° 38°

Sörøya
Hammerfest
Ringvassøy
Tromsø
Vanna Arnøy
Senja
Olsborg

FINNMARKSVIDDA
Tsjokkarässa 1139
Alta
L. Jesjavre
Karasjok
Paistunturi 640

Kistefjellet 1633
Haltiatunturi 1324
Kebnekaise 2117
Kiruna
Pallastunturi 807
Muonio

Lule Lappmark
L. Stora Lulevatten
Gällivare
Torne Lappmark
L. Uddjaur
Arvidsjaur

Norrbotten
Luleå
Torne
Kemi
Rovaniemi
Tornio
Kemijärvi

Hailuoto
Raahen
Oulu
Vaala
Kontiomäki
Kajaani

Pohjanmaa
L. Lappa
L. Kertele
Kuopio
L. Puulavesi
L. Kallavesi

Jyväskylä
L. Näsijärvi
L. Kyrösjärvi
Tampere
L. Päijänne
L. Vesijärvi

Ripian der Laghi
Mikkeli
L. Salpaa
Lappeenranta
Kouvola
Kotka

22° 24° 26° 28° 30° 32° 34° 36° 38°

Laksefjorden
Tanafjorden
Pen. di Varanger
Varangerfjorden

Murmansk
Ostrov Kildin
Severomorsk
Harlovka
L. Verhetu-lomsk
Pulozero

Mončegorsk
Hibiny 1191
Kirovsk
Apatity
Kandalakša
L. Imandra

G. di Kandalakša
L. Top
L. Kemi
L. Ylikitta
L. Muo
L. Kianta

Nuoruunen 576
Lago Pja
L. Kivälo
Kuusamo
Taivalkoski

Karelija
L. Pieline
L. Koitere
Reboly
Lendery

L. Ladoga
L. Puulavesi
L. Puruvesi
Joensuu
Poroszero

Petrozavodsk
L. Ladoga
L. Olonec
Lodejnoe Pole
L. Ladoga

San Pietroburgo
Lomonosovo
Zelenogorsk
L. Ladoga
L. Ladoga

22° 24° 26° 28° 30° 32° 34° 36° 38°

MARDI BARENTS

Costa Murmana
Ostrov Kildin
Severomorsk
Harlovka

Penisola di Kola
Ponoj
Kandalakša
L. Imandra

G. di Kandalakša
L. Top
L. Kemi
L. Ylikitta

MAR BIANCO
Baia della Dvina
Penisola di Onega
Baia dell'Onega

Litorale
L. Ladoga
L. Puulavesi
L. Puruvesi

Petrozavodsk
L. Ladoga
L. Olonec
Lodejnoe Pole

San Pietroburgo
Lomonosovo
Zelenogorsk
L. Ladoga

Tihvinskaja Griada
L. Ladoga
L. Ladoga

22° 24° 26° 28° 30° 32° 34° 36° 38°

MAR BALTICO

ESTONIA

TIHVINSKAJA GRIADA



EUROPA SUD-ORIENTALE

SCALA 1 : 5 000 000
0 50 100 150 200 km

6° 8° 10° 12° 14° 16° 18°







EUROPA ORIENTALE

SCALA 1 : 12 000 000
0 100 200 300 km

ITALIA POLITICA



ITALIA FISICA



EUROPA POLITICA



EUROPA FISICA

